

20 detsember 2024

Kutse piiride kindlakstegemisele ja kättenäitamisele Maatoiming nr 202410308838

Nimi: Eesti Vabariik, volitatud asutus Transpordiamet, esindaja
registrikood: 70001231
Aadress:
Telefon:
E-post: info@kliimaministerium.ee

Piiripunktidega seotud maatükid: 22160 Elva-Rannu tee 33101:004:0043,

Toimumise kuupäev: 30 detsember 2024, Kellaeg: Kokkuleppel

Piiri kättenäitamise asukoht

Piiri ja piirimärkide kättenäitamine toimub nimetatud katastriüksustel looduses, selleks palun võtta ühendust, et leppida kokku täpsem asukoht ja kellaeg

Piiri asukoha maastikul kättenäitamise põhjus

Teostatakse Tartu maakond, Elva vald, Pööritsa küla, Paju(33101:004:0026) katastriüksuse jagamine. Teile kuulub piirnev 22160 Elva-Rannu tee 33101:004:0043, katastriüksus. Ühisel piiril on 6 ühist piiripunkti. Skeemil on ühised piiripunktid numbritega: 1, 2, 21, 23, 24, 31.

Ilumata jätmise või kirjaliku seisukoha esitamata jätmise tagajärjed

Kui Te ei saa piiri kättenäitamisele tulla, palun teavitage mind sellest kirja lõpus oleva e-maili või telefoni teel. Samadel kontaktidel saate esitada ka täiendavaid küsimusi. Piiri kättenäitamisele võite saata ka esindaja. Palun mind sellest eelnevalt teavitada ja esitada mulle esindust tõendav volikiri.

Kutse saatmisega loetakse piirimärkide asukohad ja nende alalhoiu kohustus kinnisasja omanikule teatavaks tehtuks ja omanik piiride asukohaga nõustunuks (maakatastriseaduse § 17 lõige 6), välja arvatud juhul, kui ilmneb piiride kindlakstegemise vajadus.

Kui Teil on piiri ja piirimärkide kohta märkusi, tuleb need esitada hiljemalt piiri kättenäitamisel maastikul. Teie poolt esitatud märkused, taotlused ja seisukohad kantakse piiriprotokollis.

Piiriprotokollis allkirjastamine

Pärast piiri kättenäitamist koostatakse 3 tööpäeva jooksul piiriprotokoll, mida saate allkirjastada digitaalselt. Digitaalse allkirjastamise võimaluse puudumisel teavitage mind eelnevalt ning sellisel juhul saate piiriprotokollis allkirjastada paber kandjal.

Piirimärkide alalhoiukohustus

Kinnisasja omanik peab tagama piirimärgistuse säilimise. Te ei või piirimärke iseseisvalt muuta ega ümber paigutada (asjaõiguse seaduse § 128 lg 2)

Kommentaari

NR:1 (METALLTORU).

NR:2 (VEEKOGU_TELJE_PUNKT). ETAK.

NR:21 (METALLTORU). Paigaldatud lähtudes maakorralduskavast..

NR:23 (METALLTORU). Paigaldatud lähtudes maakorralduskavast..

NR:24 (METALLTORU). Taastatud tuginedes katastriüksuse varasema mõõtmisega saadud koordinaatidele ning arvestades ka piiriprotokollis järgset kaugust tee teljest..

NR:31 (METALLTORU). Paigaldatud 9m kaugusele tee teljest..

Lugupidamisega

Maamõõtja: Indrek Prants (tegevuslitsents nr. 615)
Postiaadress: Võru maakond, Võru linn, Paju tänav 8, 65610
Telefon: 56980231
E-post: indrek@geomel.ee

Maatoiming nr 202410308838

Piirikirjeldus

Piiripunktidega seotud maatükid

33101:004:0147, 33101:004:0026, 33101:004:0635,
17101:001:0182, 33101:004:0043, 33101:004:0619,
33101:004:0015, 33101:004:0148

Katastrimõõdistamise aeg

12. detsember 2024 kuni 9. november 2025

Katastrimõõdistamise tulemus

Piiripunkti nr skeemil	Koordinaadid	Piiripunkti liik	Piiripunkti tunnus	Piirimärgi paigaldamine
2	X = 6457299.56 Y = 634716.98	VEEKOGU_TELJE_- PUNKT	100001397383	ETAK
12	X = 6457163.8 Y = 634280.62	VEEKOGU_TELJE_- PUNKT	100001396163	ETAK
11	X = 6457177.48 Y = 634306.19	VEEKOGU_TELJE_- PUNKT	100001396164	ETAK
10	X = 6457175.15 Y = 634313.63	VEEKOGU_TELJE_- PUNKT	100001396165	ETAK
9	X = 6457180.2 Y = 634318.64	VEEKOGU_TELJE_- PUNKT	100001396166	ETAK
17	X = 6457340.65 Y = 634510.13	METALLTORU	100007482679	PAIGALDATUD
16	X = 6457338.77 Y = 634505.23	METALLTORU	100001396159	TAASTATUD
15	X = 6457249.47 Y = 634273.9	PIIRIKIVI	100001396160	OLEMASOLEV
14	X = 6457157.75 Y = 634222.76	PIIRIKIVI	100001396161	KORRASTATUD
1	X = 6457302.58 Y = 634714.5	METALLTORU	100001396157	OLEMASOLEV
3	X = 6457184.84 Y = 634565.37	VEEKOGU_TELJE_- PUNKT	100001397382	ETAK
19	X = 6457303.47 Y = 634567.55	METALLTORU	100007482680	PAIGALDATUD
20	X = 6457264.94 Y = 634601.95	METALLTORU	100007482678	PAIGALDATUD

21	X = 6457323.2 Y = 634692.25	METALLTORU	100007482677	PAIGALDATUD
22	X = 6457365.54 Y = 634658.08	METALLTORU	100007482675	PAIGALDATUD
7	X = 6457231.04 Y = 634438.34	VEEKOGU_TELJE_- PUNKT	100001396168	ETAK
6	X = 6457228.36 Y = 634440.39	METALLTORU	100001397379	TAASTATUD
18	X = 6457291.63 Y = 634550.92	METALLTORU	100007482681	PAIGALDATUD
30	X = 6457155.13 Y = 634223.7	VEEKOGU_TELJE_- PUNKT	100007493058	ETAK
28	X = 6457203.03 Y = 634590.83	VEEKOGU_TELJE_- PUNKT	100007493063	ETAK
27	X = 6457229.75 Y = 634627.74	VEEKOGU_TELJE_- PUNKT	100007493060	ETAK
26	X = 6457245.17 Y = 634649.23	VEEKOGU_TELJE_- PUNKT	100007493061	ETAK
25	X = 6457266.46 Y = 634675.73	VEEKOGU_TELJE_- PUNKT	100007493062	ETAK
32	X = 6457157.06 Y = 634230.67	VEEKOGU_TELJE_- PUNKT	100007493321	ETAK
29	X = 6457158.78 Y = 634240.47	VEEKOGU_TELJE_- PUNKT	100007493059	ETAK
4	X = 6457183.51 Y = 634565.87	METALLTORU	100001397381	OLEMASOLEV
13	X = 6457155.13 Y = 634223.7	VEEKOGU_TELJE_- PUNKT	100001396162	ETAK
23	X = 6457366.64 Y = 634662.46	METALLTORU	100007482676	PAIGALDATUD
5	X = 6457173.25 Y = 634482.51	METALLTORU	100001397380	OLEMASOLEV
8	X = 6457211.15 Y = 634388.48	VEEKOGU_TELJE_- PUNKT	100001396167	ETAK
31	X = 6457391.33 Y = 634641.67	METALLTORU	100007493075	PAIGALDATUD
24	X = 6457391.56 Y = 634642.19	METALLTORU	100001396158	TAASTATUD

Muud tähtsust omavad asjaolud

Märkuse nr skeemil

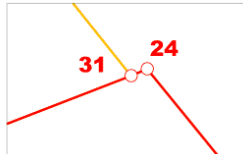
Märkus

600 Piir kulgeb piiripunktide nr 2-25-26-27-28-3; 7-8-9-10-11-12-29--32-30-13 vahel mööda veekogu telgjoont. Ülejäänud piiripunktide vahel kulgeb piir sirgjooneliselt punktist punkti.

Lisa 1



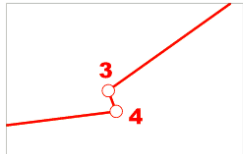
Väljavõte piirilõigust 31-24



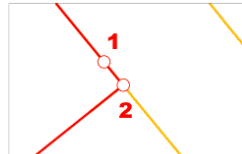
Väljavõte piirilõigust 13-14



Väljavõte piirilõigust 3-4



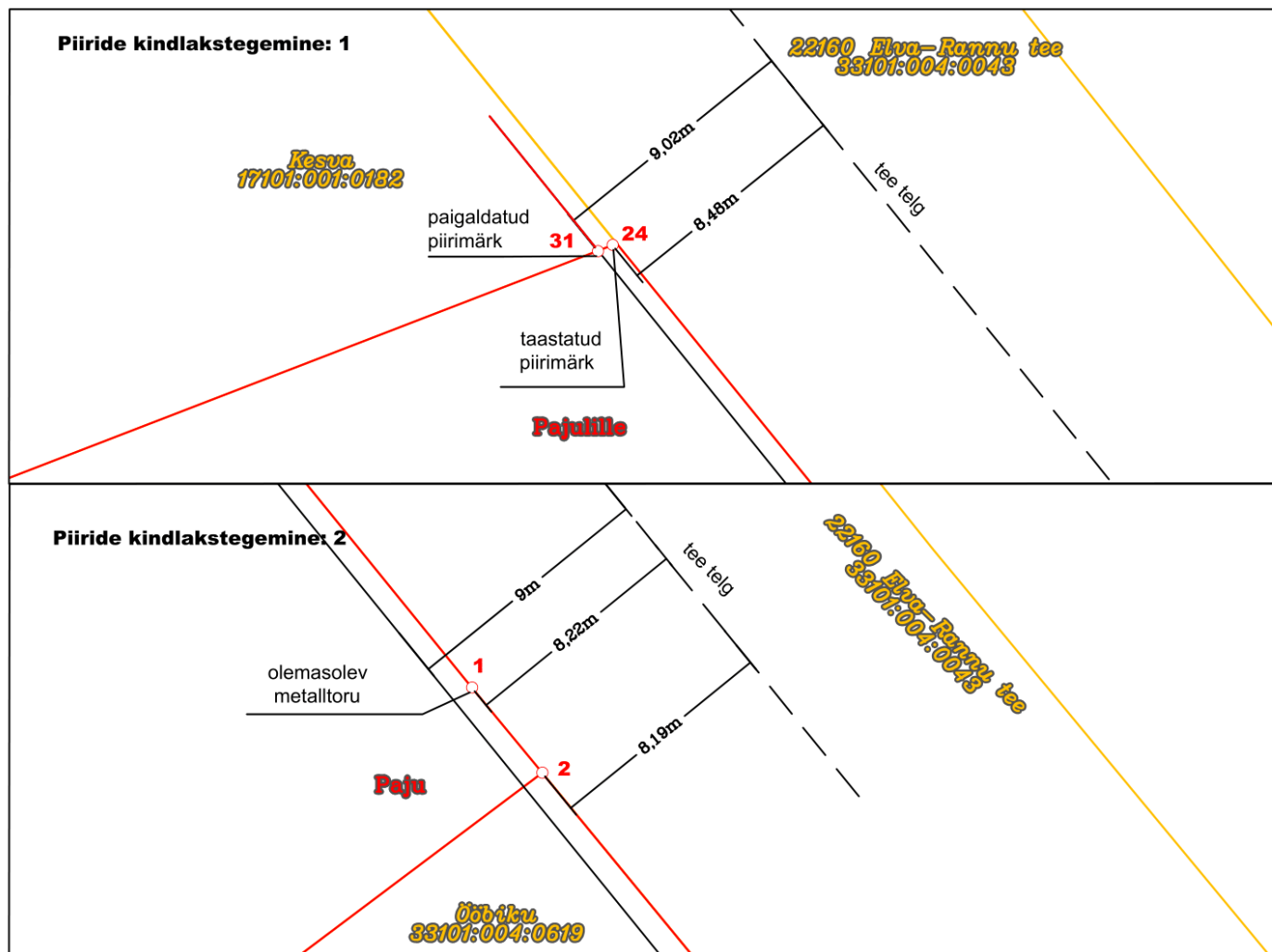
Väljavõte piirilõigust 1-2



Väljavõte piirilõigust 6-7



Lisa 2



Leppemärgid:

- kindlaks tehtud katastriüksuse piir
- katastrikaardil olev katastriüksuse piir
- piiripunkt

1 piiripunkti number

┌ 13,19m ─┐ joonepikkus

Allkirjad:

Kommentaar: Piiride kindlakstegemine: 1

Põhjus: Ühine piir Paju ja 22160 Elva-Rannu tee katastriüksuste vahel on kirjeldatud piiripunkti nr 24 juures vastuoluliselt.

Selgitus: Esmaselt on registreeritud 12. detsember 2000.a. katastris Paju katastriüksus, mis on mõõdistatud L-Est süsteemis. Seejärel on registreeritud 8. veebruar 2002.a. katastris 22160 Elva-Rannu tee katastriüksus, mis on moodustatud kaardi- ja plaanimaterjali alusel. Viimasena on registreeritud 12. juuni 2018.a. katastris Keava mis on moodustatud kaardi- ja plaanimaterjali alusel. Esmaselt mõõdistatud Paju katastriüksuse ühine piir 22160 Elva-Rannu tee katastriüksusega on kirjeldatud piiripunktide nr 24-1-2 vahel sirgjooneliselt punktist punkti. Piirimärkide nr 24 ja 1 kauguseks tee teljest on kirjeldatud 8,5m. Piirimärk nr 24 puudub looduses. Piirimärk nr 1 on olemasolev ning asub tegelikult ca8,22m kaugusel tee teljest. 22160 Elva-Rannu tee katastriüksuse plaan kirjeldab piiri kauguseks tee teljest 9m. Keava katastriüksuse moodustamise plaanil pole piiri kaugust tee teljest välja toodud.

Tulemus: Käesolevaga taastatakse piirimärk nr 24, arvestades eelnevalt mõõdistatud piiripunkti L-Est koordinaate ning piiriprotokolli järgset kaugust tee teljest 8,5m. Piirilõik nr 24-1-2 kirjeldatakse kulgema sirgjooneliselt piiripunktist piiripunkti. Lisaks paigaldatakse 9m kaugusele tee teljest lisa piirimärk nr 31, millest hakkab piir kulgema loode suunas ühisel piiril Kesva ja 22160 Elva-Rannu tee katastriüksuste vahel 9m kaugusel tee teljest.

Piiride kindlakstegemine: 2

Põhjus: Ühine piir Paju ja 22160 Elva-Rannu tee katastriüksuste vahel on kirjeldatud piiripunkti nr 1 ja 2 juures vastuoluliselt. Ühine piir piirneva Ööbiku ja 22160 Elva-Rannu tee katastriüksuste vahel on kirjeldatud piiripunkti nr 2 juures vastuoluliselt.

Selgitus: Esmaselt on katastris registreeritud 21. oktoober 1998.a. piirnev Ööbiku 33101:004:0619 katastriüksus, mis on mõõdistatud aerofotogeodeetilisel. Seejärel on registreeritud 12. detsember 2000.a. katastris Paju katastriüksus, mis on mõõdistatud L-Est süsteemis. Viimasena on registreeritud 8. veebruar 2002.a. katastris 22160 Elva-Rannu tee katastriüksus, mis on moodustatud kaardi- ja plaanimaterjali alusel. Esmaselt mõõdistatud Ööbiku katastriüksuse piiriprotokollis on kirjeldatud ühine piir 22160 Elva-Rannu tee katastriüksuse vahel 8m kaugusel tee teljest sirgjooneliselt piiripunktist piiripunkti. 22160 Elva-Rannu tee katastriüksuse moodustamise plaanil on kirjeldatud ühise piiri kulgemist Paju ja Ööbiku katastriüksustega 9m kaugusel tee teljest. Paju katastriüksuse piiriprotokolli järgselt asub piirimärk nr 1 8,5m kaugusel tee teljest. Piirimärk nr 1 on olemasolev ning asub tegelikult ca8,22m kaugusel tee teljest.

Tulemus: Käesolevaga loetakse piirimärk nr 1 ühiseks piirimärgiks Paju ja 22160 Elva-Rannu tee katastriüksuse vahel. Tähistamata veekogu telje punktist nr 2 kulgeb ühine piir Ööbiku ja 22160 Elva-Rannu tee katastriüksuse vahel kagu suunas sirgjooneliselt Ööbiku katastriüksuse piiripunkti nr 1 suunas.